

**1. Änderung des  
Bebauungsplanes Nr. 98  
„Wiestebruch“**

- ABSCHRIFT -



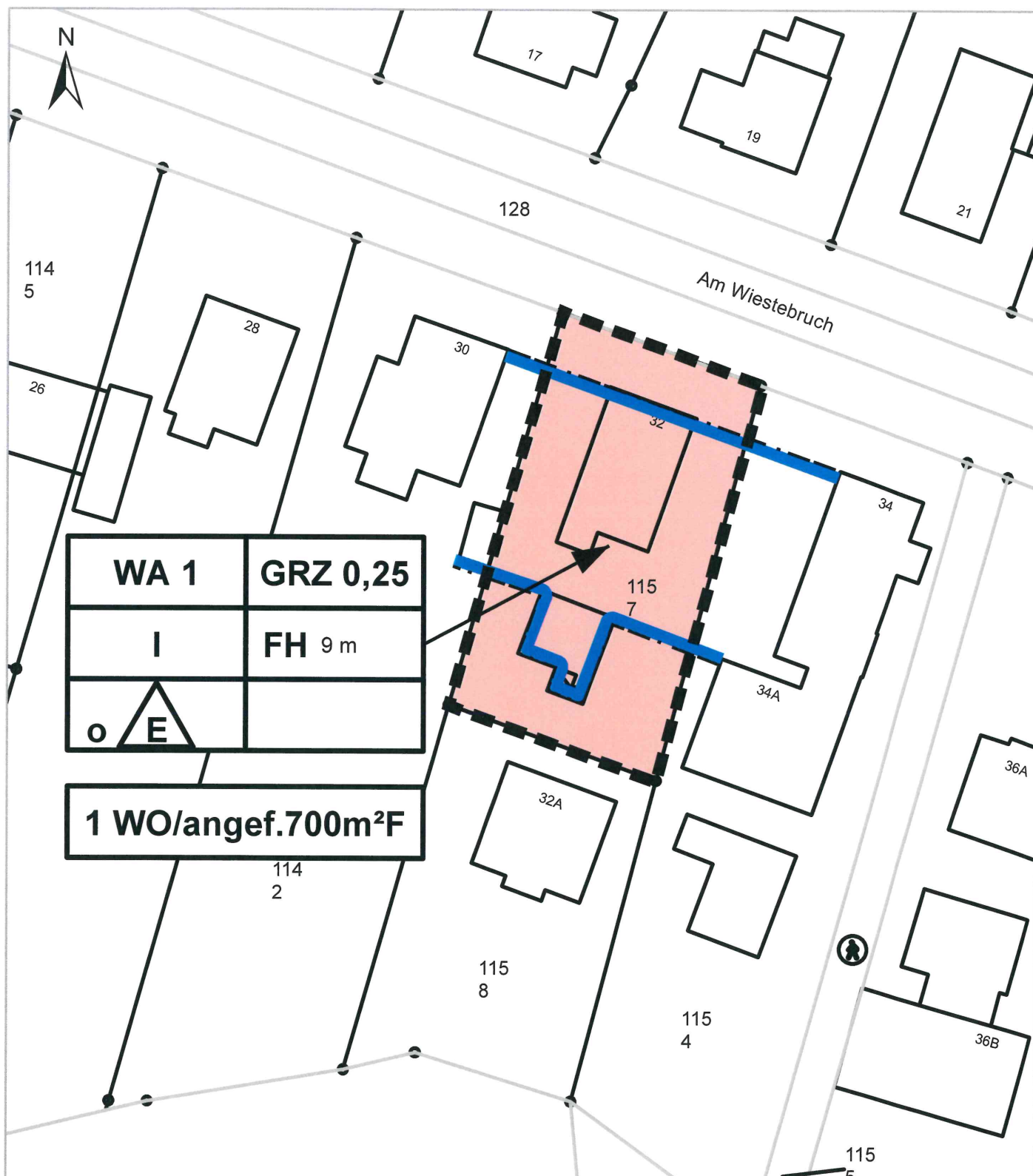
FLECKEN OTTERSBERG  
LANDKREIS VERDEN






# 1. Änderung des Bebauungsplanes Nr. 98 "Wiestebruch"

Gemarkung Ottersberg, Flur 10

Abschrift



## Planzeichenerklärung

	Baugrenze
	WA
0,25	allgemeines Wohngebiet Grundflächenzahl (GRZ)
I	Zahl der Vollgeschosse, als Höchstmaß
FH 9,0 m	Firsthöhe
	nur Einzelhäuser zulässig
o	offene Bauweise
1 WO/angef.700m <sup>2</sup>	Beschränkung der Zahl der Wohnungen

Maßstab: 1:500

Auszug aus den Geobasisdaten der  
Niedersächsischen Vermessungs- und  
Katasterverwaltung  
Stand: 07.01.2022

## **Textliche Festsetzungen und Hinweise**

Die textlichen Festsetzungen des Ursprungsplanes des Bebauungsplanes Nr. 98 „Wiestebruch“ bleiben unverändert.

### **Hinweis**

Sollten bei den Erdarbeiten ur- oder frühgeschichtliche Bodenfunde gemacht werden (z.B. Scherben von Tongefäßen, Holzkohleansammlungen oder auffällige Bodenverfärbungen oder Steinhäufungen, auch geringe Spuren solcher Funde), so wird darauf hingewiesen, dass diese Funde nach § 14 Niedersächsisches Denkmalschutzgesetz meldepflichtig sind. Die Meldung hat bei der Unteren Denkmalschutzbehörde des Landkreises Verden zu erfolgen.

### **Präambel**

Aufgrund des § 1 Abs. 3 und des § 10 des Baugesetzbuches (BauGB) i. V. m. §§ 10 und 58 des Niedersächsischen Kommunalverfassungsgesetzes (NKomVG) hat der Rat des Fleckens Ottersberg diese 1. Änderung des Bebauungsplanes Nr.98 „Wiestebruch“ als Satzung beschlossen.

Ottersberg, den 04.09.2023

gez. Tim Willy Weber  
Der Bürgermeister

## VERFAHRENSVERMERKE

### Aufstellungsbeschluss

Der Rat des Fleckens Ottersberg hat in seiner Sitzung am 25.03.2021 die Aufstellung der 1. Änderung des Bebauungsplanes Nr.98 „Wiestebruch“ beschlossen.

Der Aufstellungsbeschluss ist gemäß § 2 Abs. 1 des BauGB ortsüblich bekannt gemacht worden.

Ottersberg, den 04.09.2023

gez. Tim Willy Weber

Der Bürgermeister

### Planverfasser

Der Entwurf der 1. Änderung des Bebauungsplanes Nr.98 „Wiestebruch“ wurde ausgearbeitet vom Flecken Ottersberg, Grüne Straße 24, 28870 Ottersberg.

Ottersberg, den 08.12.2023

i.A. Sarah Trumpf

Planverfasser

### Öffentliche Auslegung

Der Verwaltungsausschuss des Fleckens Ottersberg hat in seiner Sitzung am 21.04.2022 dem Entwurf der 1. Änderung des Bebauungsplanes Nr.98 „Wiestebruch“ und der Begründung zugestimmt und die öffentliche Auslegung gemäß § 3 Abs. 2 BauGB beschlossen.

Ort und Dauer der öffentlichen Auslegung wurden am 22.07.2022 ortsüblich bekannt gemacht.

Der Entwurf der 1. Änderung des Bebauungsplanes Nr.98 „Wiestebruch“ und die Begründung dazu haben von Montag, den 01.08.2022 bis einschließlich Freitag, den 02.09.2022 gemäß § 3 Abs. 2 BauGB öffentlich ausgelegt.

Ottersberg, den 04.09.2023

gez. Tim Willy Weber

Der Bürgermeister

## **Satzungsbeschluss**

Der Rat des Fleckens Ottersberg hat die 1. Änderung des Bebauungsplanes Nr.98 „Wiestebruch“ nach Prüfung der Stellungnahmen gemäß § 3 Abs. 2 BauGB in seiner Sitzung am 08.06.2023 als Satzung (§ 10 BauGB) sowie die Begründung beschlossen.

Ottersberg, den 04.09.2023

gez. Tim Willy Weber

Der Bürgermeister

## **Inkrafttreten**

Die 1. Änderung des Bebauungsplanes Nr.98 „Wiestebruch“ ist gemäß § 10 Abs. 3 BauGB am 08.09.2023 im Amtsblatt für den Flecken Ottersberg ortsüblich bekannt gemacht worden.

Die 1. Änderung des Bebauungsplanes Nr.98 „Wiestebruch“ ist damit am 08.09.2023 rechtsverbindlich geworden.

Ottersberg, den 08.12.2023

gez. Tim Willy Weber

Der Bürgermeister

## **Verletzung von Vorschriften**

Innerhalb eines Jahres nach Inkrafttreten der 1. Änderung des Bebauungsplanes Nr.98 „Wiestebruch“ sind eine Verletzung von Verfahrens- oder Formvorschriften, eine Verletzung der Vorschriften über das Verhältnis des Bebauungsplanes und des Flächennutzungsplanes oder Mängel des Abwägungsvorgangs nicht geltend gemacht worden.

Ottersberg, den \_\_\_\_\_

\_\_\_\_\_  
Der Bürgermeister

**1. Änderung des  
Bebauungsplanes Nr. 98  
„Wiestebruch“**

- ABSCHRIFT -



FLECKEN OTTERSBERG  
LANDKREIS VERDEN

## INHALTSVERZEICHNIS

1. Lage und Nutzung des Änderungsgebietes .....	8
1.1 Allgemeine Lage und Grenzen des Änderungsgebietes .....	8
1.2 Nutzung des Änderungsgebietes, umliegende Nutzung.....	8
2. Planungsrechtliche Voraussetzungen .....	8
2.1 Landes- und Regionalplanung .....	8
2.2 Flächennutzungsplanung.....	8
2.3 Festsetzungen des rechtsverbindlichen Bebauungsplanes Nr. 98 im Planänderungsgebiet .....	8
2.4 Anwendbarkeit des § 13 a BauGB.....	9
3. Ziele, Zwecke und wesentliche Auswirkungen der Planänderung.....	10
3.1 Städtebauliche Zielsetzung.....	10
3.2 Künftige Festsetzungen des Bebauungsplanes.....	10
3.3 Belange von Natur und Landschaft.....	10
Artenschutz.....	11
4. Archäologische Denkmalpflege.....	14
5. Verkehr.....	14
6. Ver- und Entsorgung.....	14
7. Bodenordnung.....	15
8. Kosten.....	15

## **1. LAGE UND NUTZUNG DES ÄNDERUNGSGEBIETES**

### **1.1 Allgemeine Lage und Grenzen des Änderungsgebietes**

Das Änderungsgebiet befindet sich im östlichen Bereich der Ortslage von Ottersberg, südlich der Straße „Am Wiestebruch“.

Der Geltungsbereich umfasst das Grundstück „Am Wiestebruch 32, 28870 Ottersberg“.

### **1.2 Nutzung des Änderungsgebietes, umliegende Nutzung**

Im Geltungsbereich des Bebauungsplanes Nr. 98 befinden sich Wohngebäude sowie deren Nebenanlagen.

## **2. PLANUNGSRECHTLICHE VORAUSSETZUNGEN**

### **2.1 Landes- und Regionalplanung**

Durch die Planänderung werden die Ziele der Landes- und Regionalplanung nicht berührt.

### **2.2 Flächennutzungsplanung**

Der wirksame Flächennutzungsplan des Fleckens Ottersberg stellt für den Geltungsbereich der 1. Änderung des Bebauungsplanes Nr. 98 „Wiestebruch“ im Planänderungsgebiet eine Wohngebietsfläche dar. Die Bebauungsplanänderung ist somit gemäß § 8 Abs. 2 BauGB aus dem Flächennutzungsplan entwickelt.

### **2.3 Festsetzungen des rechtsverbindlichen Bebauungsplanes Nr. 98 im Planänderungsgebiet; Örtliche Bauvorschriften**

Die Art der baulichen Nutzung ist im Planänderungsgebiet als allgemeines Wohngebiet (WA) festgesetzt und in WA1 und WA2 unterteilt. Die Grundflächenzahl beträgt im WA1 0,25 und im WA 2 wurde eine maximale Grundfläche von 150 m<sup>2</sup> festgesetzt.

Weiter gilt für das gesamte Wohngebiet eine Eingeschossigkeit, eine maximale Firsthöhe von 9 m sowie die offene Bauweise. Ebenso sind nur Einzelhäuser zulässig mit höchstens einer Wohnung je angefangene 700 m<sup>2</sup> Grundstücksfläche.

Die überbaubaren Grundstücksflächen sind durch Baugrenzen ausgewiesen. Weiter sind Nebenanlagen und Garagen entlang der Straße „Am Wiestebruch“ nur innerhalb der überbaubaren Flächen zulässig.

Innerhalb der privaten Grünfläche „Gartenland“ sind innerhalb eines Jahres nach Bauanzeige bzw. Erteilung von Baugenehmigungen im WA 2 zwei Obstbaum-Hochstämme zu als 2x verpflanzter Hochstamm mit einem Stammumfang von mind. 7 cm zu pflanzen.

Zusätzlich wurden Flächen für Maßnahmen zum Schutz, zur Pflege und Entwicklung von Boden, Natur und Landschaft festgesetzt. Innerhalb dieser Fläche entlang der südlichen Plangebietsgrenze sind innerhalb eines Jahres nach Bauanzeige bzw. Erteilung von Baugenehmigungen im WA 2 Sandbirken und Stieleichen zu pflanzen. Der vorhandene Laubbaumbestand innerhalb der Fläche ist zu erhalten und bei Abgang durch die o.g. Arten zu ersetzen.

#### Örtliche Bauvorschriften

Die Dächer im Plangebiet sind mit einer Dachneigung von mind. 30 Grad zulässig. Ausgenommen hiervon sind Nebenanlagen i.S.d. § 14 Abs. 1 BauNVO, Garagen i.S.d. § 12 BauNVO, Wintergärten und Dachaufbauten.

Zusätzlich werden Regelungen zur Dacheindeckung getroffen.

Die Höhe baulicher Anlagen in Bezug auf die Oberkanten der Erdgeschossfußböden (OKEF) dürfen höchstens 50 cm über der endgültigen Fahrbahnoberkante der Straße „Am Wiestebruch“ liegen.

Zuletzt ist geregelt, dass Einfriedungen entlang von öffentlichen Verkehrsflächen nur als Laubholzhecken aus einheimischen Gehölzen oder Staketenzäune zulässig sind.

Die textlichen Festsetzungen sowie die örtlichen Bauvorschriften haben auch für die 1. Änderung weiter Bestand.

## **2.4 Anwendbarkeit des § 13 a BauGB**

Die 1. Änderung des Bebauungsplanes Nr. 98 „Wiestebruch“ soll im vereinfachten Verfahren gemäß § 13 a BauGB als Maßnahme der Innenentwicklung durchgeführt werden. Die Voraussetzungen für die Anwendung dieses Verfahrens liegen vor:

- a) Die in den Geltungsbereich der Bebauungsplanänderung einbezogene Fläche liegt innerhalb der im Zusammenhang bebauten Ortslage von Ottersberg. Das Planänderungsgebiet ist bereits baulich genutzt.
- b) Die in dem Planänderungsgebiet zulässige Grundfläche im Sinne des § 19 Abs. 2 BauNVO liegt weit unter 20.000 qm.
- c) Mit der 1. Änderung des Bebauungsplanes Nr. 98 wird keine Zulässigkeit von Vorhaben begründet, die einer Umweltverträglichkeitsprüfung nach dem „Gesetz über die Umweltverträglichkeitsprüfung“ (UVPG) oder dem niedersächsischen „Gesetz zur Umsetzung europarechtlicher Vorschriften zum Umweltschutz“ unterliegen.
- d) Des Weiteren bestehen keine Anhaltspunkte für eine Beeinträchtigung der in § 1 Abs. 6 Nr. 7 Buchstabe b BauGB genannten Schutzgüter. Das Planänderungsgebiet liegt innerhalb der bebauten Ortslage und hat keine Auswirkungen auf Gebiete von gemeinschaftlicher Bedeutung und Europäischen Vogelschutzgebieten im Sinne des Bundesnaturschutzgesetzes.

Die Anwendbarkeit des § 13 a BauGB auf dieses Bebauungsplanänderungsverfahren ist damit gegeben.

### **3. ZIELE, ZWECKE UND WESENTLICHE AUSWIRKUNGEN DER PLANÄNDERUNG**

#### **3.1 Städtebauliche Zielsetzung**

Der Bebauungsplan Nr. 98 „Wiestebruch“ ist 2002 rechtsverbindlich geworden. Er erstreckt sich über ein ca. 1,7 ha großes Gebiet im Südosten von Ottersberg, südlich der Straße „Am Wiestebruch“. Bei der Aufstellung des Planes hat der Flecken Ottersberg das Ziel verfolgt, der Nachfrage nach Wohnungen und Bauland in Form einer zweiten Baureihe im Rahmen der Innenverdichtung nachzukommen.

Ziel der vorliegenden 1. Änderung des Bebauungsplanes ist die optimale Ausnutzung des vorhandenen Gebäudebestandes für eine Hauptnutzung. Dazu soll der Rahmen, der durch die Festsetzungen des Bebauungsplanes gesetzt wird, angepasst werden.

Wesentliche Auswirkungen der Planänderung sind nicht erkennbar.

#### **3.2 Künftige Festsetzungen des Bebauungsplanes**

Im Geltungsbereich des Ur-Bebauungsplanes Nr. 98 wurde u.a. für die vorderen Bestandsgebäude eine überbaubare Fläche festgesetzt. Damit das vorhandene Nebengebäude auf dem Grundstück „Am Wiestebruch 32“ einer Hauptnutzung zugeführt werden kann, soll die hintere Baugrenze angepasst werden.

Die übrigen Festsetzungen des rechtsverbindlichen Bebauungsplanes Nr. 98 bleiben unverändert.

#### **3.3 Belange von Natur und Landschaft**

Die 1. Änderung des Bebauungsplanes Nr. 98 „Wiestebruch“ soll im vereinfachten Verfahren gemäß § 13 a BauGB aufgestellt werden. Die Voraussetzungen für die Anwendung dieses Verfahrens sind auch in Bezug auf den Teilaspekt Natur und Landschaft unter der Gesamtheit der zu prüfenden Umweltbelange gegeben, denn Anhaltspunkte für eine Beeinträchtigung der in § 1 Abs. 6 Nr. 7 Buchstabe b BauGB genannten Schutzgüter bestehen nicht (vgl. dazu 2.3 c).

Das Änderungsgebiet umfasst ein Grundstück, das bereits mit einem Wohnhaus und Nebengebäuden bebaut ist.

Wertvolle Arten und Biotopstrukturen kommen hier nicht vor. Eine zusätzliche Beeinträchtigung der Flora und Fauna aufgrund der beabsichtigten Anpassung der Baugrenze sind nicht gegeben.

Da sich bei der Grundflächenzahl im Vergleich zum Ursprungsplan nichts verändert, führt die Änderung des Bebauungsplanes Nr. 98 zu keiner zusätzlichen

Bodenversiegelung. Eine zusätzliche Beeinträchtigung für das Schutzgut Boden wird durch die vorliegende Planung nicht herbeigeführt.

Das Oberflächenwasser wird über die belebte Bodenzone zur Versickerung gebracht. Die Schutzgüter Wasser sowie Grundwasser werden hierdurch keine Beeinträchtigung erfahren.

Auch im Hinblick auf das Schutzgut Klima und Luft sind keine Beeinträchtigungen erkennbar.

Zusätzliche Nutzungsmöglichkeiten in Bezug auf die Schutzgüter des Naturhaushalts ergeben sich aufgrund der Änderung des Bebauungsplanes nicht.

Auf die übrigen in § 1 Abs. 6 Nr. 7 BauGB genannten Schutzgüter hat die Planung keinerlei negativen Einflüsse.

Gemäß den Bestimmungen des Baugesetzbuches ergibt sich durch die Aufstellung der 1. Änderung des Bebauungsplanes Nr. 98 kein Ausgleichsbedarf für den Eingriff in den Naturhaushalt. Gemäß § 13 a BauGB gelten in Bebauungsplangebieten der Innenentwicklung bei einer zulässigen Grundfläche von weniger als 20.000 qm Eingriffe, die auf Grund der Aufstellung des Bebauungsplans zu erwarten sind, als im Sinne des § 1 a Abs. 3 Satz 5 BauGB vor der planerischen Entscheidung erfolgt oder zulässig. § 1 a Abs. 3 Satz 5 BauGB besagt, dass ein Ausgleich für den Eingriff in den Naturhaushalt nicht erforderlich ist, soweit die Eingriffe bereits vor der planerischen Entscheidung erfolgt sind oder zulässig waren. Daher werden für den Eingriff in den Naturhaushalt keine Ausgleichsmaßnahmen durchgeführt.

### **Artenschutz**

Gemäß § 44 BNatSchG bestehen bestimmte Schutzvorschriften für besonders und streng geschützte Tier- und Pflanzenarten. Diese Verbote richten sich zwar nicht an die Planungsebene, sondern untersagen konkrete Handlungen. Im Rahmen des Bauleitplanverfahrens ist allerdings zu prüfen, ob die artenschutzrechtlichen Vorgaben die Umsetzung der Planung dauerhaft hindern.

Gemäß § 44 Abs. 5 BNatSchG sind die Verbote des speziellen Artenschutzes für zulässige Vorhaben innerhalb von Bebauungsplan-Gebieten nur anzuwenden, sofern und soweit Arten des Anhangs IV der FFH-Richtlinie oder europäische Vogelarten betroffen sind. Darüber hinaus sind solche Arten zu berücksichtigen, die in einer Rechtsverordnung nach § 54 Abs. 1 Nr. 2 BNatSchG aufgeführt sind. Eine Rechtsverordnung auf dieser Ermächtigungsgrundlage wurde bislang nicht erlassen. Die nachfolgenden Ausführungen beschränken sich deshalb auf diese Artenvorkommen.

Die Anforderungen zum speziellen Artenschutz gemäß § 44 BNatSchG beziehen sich auf die konkrete Handlung und auf konkret betroffene Individuen. Sie gelten unabhängig von den Festsetzungen des Bebauungsplanes. Im Rahmen der verbindlichen Bauleitplanung wird jedoch bereits geprüft, ob artenschutzrechtliche Belange der Realisierung der Planung entgegenstehen können und ob Vermeidungs- oder (vorgezogene) Ausgleichsmaßnahmen vorzusehen sind.

Zum Schutz bestimmter Tier- und Pflanzenarten gelten die Maßgaben gemäß § 44 BNatSchG.

Nach § 44 Abs. 1 BNatSchG ist es verboten:

- *wild lebenden Tieren der besonders geschützten Arten nachzustellen, sie zu fangen, zu verletzen oder zu töten oder ihre Entwicklungsformen aus der Natur zu entnehmen, zu beschädigen oder zu zerstören,*
- *wild lebende Tiere der streng geschützten Arten und der europäischen Vogelarten während der Fortpflanzungs-, Aufzucht-, Mauser-, Überwinterungs- und Wanderungszeiten erheblich zu stören; eine erhebliche Störung liegt vor, wenn sich durch die Störung der Erhaltungszustand der lokalen Population einer Art verschlechtert,*
- *Fortpflanzungs- oder Ruhestätten der wild lebenden Tiere der besonders geschützten Arten aus der Natur zu entnehmen, zu beschädigen oder zu zerstören,*
- *wild lebende Pflanzen der besonders geschützten Arten oder ihre Entwicklungsformen aus der Natur zu entnehmen, sie oder ihre Standorte zu beschädigen oder zu zerstören.*

Da es sich bei dem geplanten Vorhaben um die Umsetzung eines nach den Vorschriften des Baugesetzbuches zulässigen Vorhabens im Sinne von § 18 Abs.2 Satz 1 BNatSchG handelt, gilt gemäß § 44 Abs. 5 Satz 2 BNatSchG (neue Fassung): Sind in Anhang IV Buchstabe a der Richtlinie 92/43EWG aufgeführte Tierarten, europäische Vogelarten und solche Arten betroffen, die in einer Rechtsverordnung nach § 54 Absatz 1 Nummer 2 aufgeführt sind, liegt ein Verstoß gegen

1. *das Tötungs- und Verletzungsverbot des Absatzes 1 Nummer 1 nicht vor, wenn die Beeinträchtigung durch den Eingriff oder das Vorhaben das Tötungs- und Verletzungsrisiko für Exemplare der betroffenen Arten nicht signifikant erhöht und diese Beeinträchtigung bei Anwendung der gebotenen, fachlich anerkannten Schutzmaßnahmen nicht vermieden werden kann,*
2. *das Verbot des Nachstellens und Fanges wild lebender Tiere und der Entnahme, Beschädigung oder Zerstörung ihrer Entwicklungsformen nach Abs. 1 Nr. 1 liegt nicht vor, wenn die Tiere oder ihre Entwicklungsformen im Rahmen einer erforderlichen Maßnahme, die auf den Schutz der Tiere vor Tötung oder Verletzung oder ihrer Entwicklungsformen vor Entnahme, Beschädigung oder Zerstörung und die Erhaltung der ökologischen Funktion der Fortpflanzungs- oder Ruhestätten im räumlichen Zusammenhang gerichtet ist, beeinträchtigt werden und diese Beeinträchtigungen unvermeidbar sind*
3. *das Verbot nach Abs. 1 Nr. 3 nicht vor, wenn die ökologische Funktion der von dem Eingriff oder Vorhaben betroffenen Fortpflanzungs- und Ruhestätten im räumlichen Zusammenhang weiterhin erfüllt wird.*

*Soweit erforderlich, können auch vorgezogene Ausgleichsmaßnahmen festgelegt werden. Für Standorte wild lebender Pflanzen der in Anhang IV b der Richtlinie 92/43/EWG aufgeführte Arten gelten diese Maßgaben entsprechend. Sind andere besonders geschützte Arten betroffen, liegt bei Handlungen zur Durchführung eines Eingriffs oder Vorhabens ein Verstoß gegen die Zugriffs-, Besitz- oder Vermarktungsverbote nicht vor.*

Die vorliegende 1. Änderung des Bebauungsplanes Nr. 98 begründet keine Vorhaben, die im Vergleich zum Ursprungsplan zu einer Änderung der artenschutzrechtlichen Beurteilung führen. Für den geplanten Standort liegen weder Daten noch Hinweise auf das Vorkommen von gefährdeten Arten vor.

Durch die, im Rahmen der 1. Änderung geänderte Nutzungsmöglichkeit des Nebengebäudes im rückwärtigen Bereich des Grundstückes, ergeben sich keine artenschutzrechtlichen Verbotstatbestände des § 44 Abs. 1 BNatSchG.

- **artenschutzrechtlich relevante Tier- und Pflanzenartenvorkommen**

Informationen zu Tierarten liegen nicht vor. Aufgrund der Biotopausstattung sowie der schwachen Gehölz- und Gebüschstrukturen im Plangebiet ist das Vorkommen von Brutvögeln und Fledermäusen als Nahrungsgäste höchstens in äußerst geringer Zahl zu erwarten.

Vorkommen von artenschutzrechtlich relevanten Arten aus der Gruppe der Amphibien, Reptilien, Libellen, Schmetterlinge, Käfer, Netzflügler, Springschrecken, Spinnen, Krebse, Weichtiere und Stachelhäuter können im Plangebiet ausgeschlossen werden, da sie zum größten Teil nicht in Niedersachsen oder der Region vorkommen oder die betreffenden Arten durch sehr spezielle Habitatansprüche gekennzeichnet sind, die im Plangebiet nicht erfüllt werden.

Kenntnisse zum Vorkommen von Anhang IV- Arten der FFH-Richtlinie Pflanzenarten liegen nicht vor.

**Potenziell durch die Planung berührte Verbotstatbestände**

Im Folgenden wird für die einzelnen Verbotstatbestände des § 44 Abs. 1 BNatSchG geprüft, inwieweit artenschutzrechtliche Betroffenheiten durch die Planung vorbereitet werden (können).

- **Fangen, Tötung oder Schädigung von Tieren oder ihrer Entwicklungsformen:**

Eine Beseitigung des vorhandenen Baumbestandes, der aufgrund seines Alters einen potentiellen Lebensraum darstellen könnte, ist nicht zu erwarten. Eine Verletzung oder Tötung von nicht flüggen Jungvögeln sowie die Zerstörung von Vogeleiern ist somit im Plangebiet ausgeschlossen.

Weiter liegen keine Informationen zum Vorkommen sonstiger Tierarten vor. Insgesamt ergeben sich somit keine Anhaltspunkte dafür, dass innerhalb des Plangebietes ein erhöhtes Tötungsrisiko für sonstige artenschutzrechtlich relevante Tierarten gegeben wäre.

- **erhebliche Störung von Tieren:**

Im artenschutzrechtlichen Sinne erheblich sind Störungen dann, wenn hierdurch die Verschlechterung des Erhaltungszustands der lokalen Population zu befürchten steht. So geartete Störungen sind bei Umsetzung der Planung nicht zu erwarten, da es sich um einen Bereich innerhalb des Siedlungszusammenhangs handelt, so dass Störwirkungen durch Nutzungen (insbesondere Beunruhigung von Tieren durch die Anwesenheit von Menschen) nicht signifikant verändert werden. Ein Vorkommen von störempfindlichen Arten ist nicht zu erwarten.

Weiterhin befinden sich zahlreiche Siedlungsgehölze im Umfeld, so dass ein Ausweichen möglich ist.

- **Beschädigung oder Zerstörung von Fortpflanzungs- und Ruhestätten von Tieren:**

Betroffenheiten aktuell genutzter Lebensstätten (ggf. Vogelbrutstätten) sind, wie vorab bereits genannt, nicht zu befürchten. Der Schutz darüber hinaus bezieht sich nur auf dauerhaft wiedergenutzte Lebensstätten. Das Verbot der Zerstörung von Lebensstätten für zulässige Vorhaben innerhalb von Bebauungsplänen kommt nicht zur Anwendung, soweit die ökologische Funktion der betroffenen Lebensstätte im räumlichen Zusammenhang weiterhin erfüllt wird. Dies ist hier anzunehmen, da vergleichbare Lebensräume im unmittelbaren Umfeld als Ausweichmöglichkeiten bestehen. Ein Eintreten des Verbotstatbestandes wird nicht prognostiziert. Gehölze sollen im Plangebiet nicht gefällt werden.

- **Beschädigung von Pflanzen oder ihrer Standorte:**

Relevante Pflanzenarten sind weder aus dem Plangebiet bekannt noch zu erwarten, sodass dieses Verbot nicht berührt wird.

### **Fazit**

Es sind aktuell keine artenschutzrechtlichen Konflikte ersichtlich, die der Umsetzung der Planung dauerhaft entgegenstehen würden.

## **4. Archäologische Denkmalpflege**

Im Plangebiet sind keine archäologischen Denkmale bekannt.

Sollten bei den geplanten Erdarbeiten ur- oder frühgeschichtliche Bodenfunde gemacht werden (z. B. Scherben von Tongefäßen, Holzkohleansammlungen oder auffällige Bodenverfärbungen oder Steinhäufungen, auch geringe Spuren solcher Funde), so wird darauf hingewiesen, dass diese Funde nach § 14 Niedersächsisches Denkmalschutz-gesetz (NDSchG) meldepflichtig sind. Die Meldung hat bei der Unteren Denkmalschutzbehörde beim Landkreis Verden zu erfolgen.

## **5. Verkehr**

Die verkehrliche Erschließung des Planänderungsgebietes erfolgt wie bisher über die Straße „Am Wiestebruch“. Die Zu- und Abfahrten zu dem Grundstück sind bereits vorhanden. Das Verkehrsaufkommen wird sich dadurch nicht verändern.

## **6. Ver- und Entsorgung**

### *Wasserversorgung/Abwasserbeseitigung*

Die Wasserversorgung wird durch den Trinkwasserverband Verden gewährleistet. Die Schmutzwasserbeseitigung erfolgt durch einen Anschluss an das vorhandene Schmutzwasserkanalnetz. Das Schmutzwasser wird zur zentralen Kläranlage des Abwasserzweckverbandes Oyten/Ottersberg geleitet und dort gereinigt. Das nicht verunreinigte Niederschlagswasser der versiegelten Flächen ist über die belebte Bodenzone auf dem Grundstück zu versickern.

*Strom- und Gasversorgung*

Die Versorgung mit elektrischer Energie wird durch das Elektrizitätswerk Ottersberg sichergestellt.

Die Gasversorgung erfolgt durch die Stadtwerke Achim AG.

*Abfallentsorgung*

Die Abfallentsorgung obliegt dem Landkreis Verden.

*Löschwasserversorgung*

Die Löschwasserversorgung wird gemäß § 2 Niedersächsisches Brandschutzgesetz (NBrandSchG) durch den Flecken Ottersberg gesichert.

Die Bemessung der Löschwasserversorgung ist mindestens entsprechend den „technischen Regeln Arbeitsblatt W 405 vom Juli 1987“ des DVGW zu wählen. Die Entfernung zwischen den Löschwasserentnahmestellen darf höchstens 120 m betragen.

**7. Bodenordnung**

Bodenordnende Maßnahmen sind nicht erforderlich.

**8. Kosten**

Für die Durchführung der 1. Änderung des Bebauungsplanes Nr. 98 ergeben sich für den Flecken Ottersberg keine Kosten.

Ottersberg, den 04.09.2023

gez. Tim Willy Weber

---

Der Bürgermeister