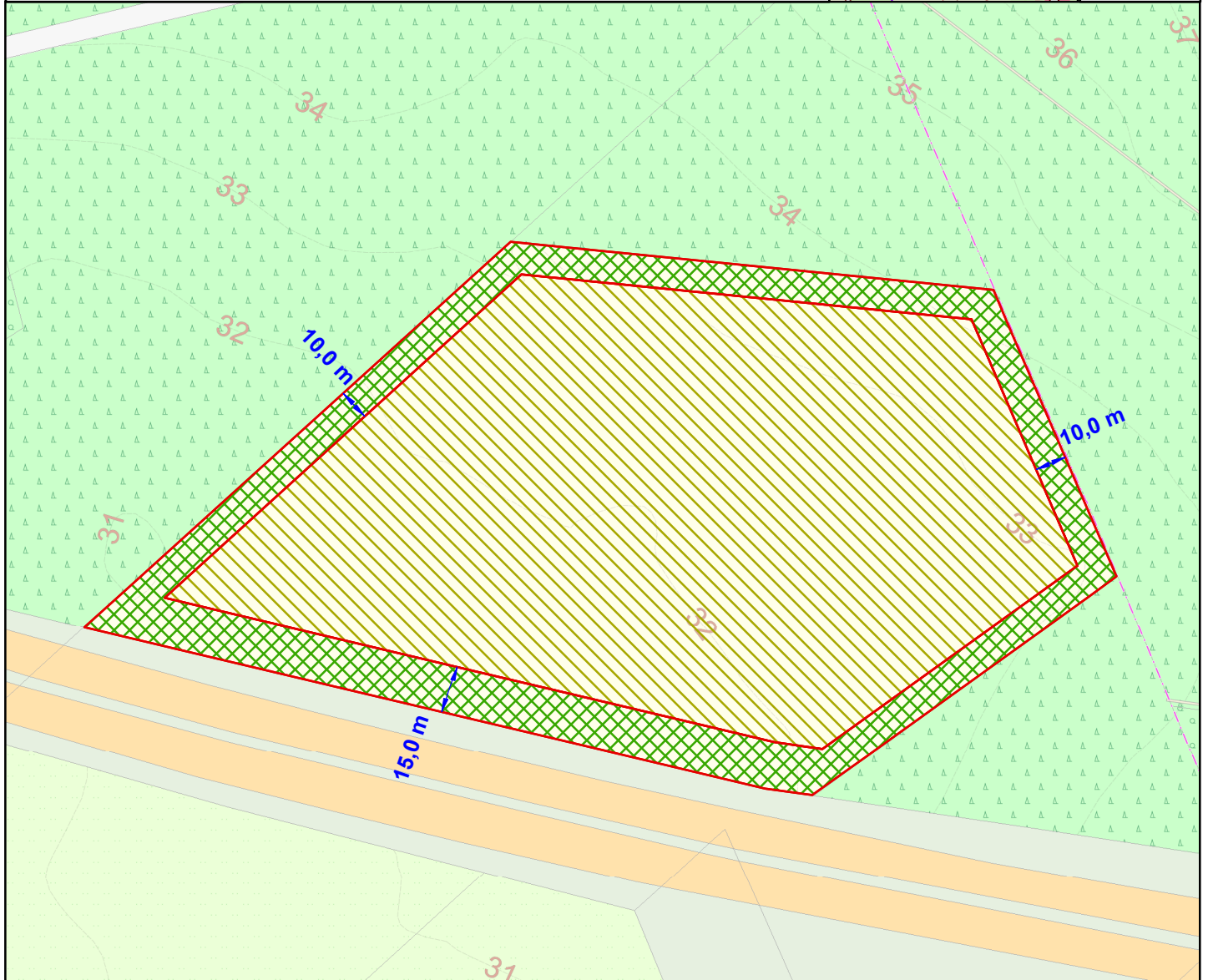






Quelle: Auszug aus den Geobasisdaten der Niedersächsischen Vermessungs- und Katasterverwaltung,  
 © 2022 Landesamt für Geoinformationen und Landesvermessung Niedersachsen (LGLN)

M 1:20.000



-  Aufforstung eines Laubforstes aus einheimischen Arten (WXH) - ca. 25.750 m<sup>2</sup>
-  Anpflanzung eines Waldrandes magerer, basenarmer Standorte (WRA) - ca. 8.250 m<sup>2</sup>

Externe Ausgleichsfläche - Ersatzaufforstung		Flecken Ottersberg - Ortschaft Posthausen - Bebauungsplan Nr. 168 "Zu den drei Linden"			
Flurstück 77/2 der Flur 2	 N	Datum:	Maßstab:	Quelle:	Anlage:
Gemarkung Eitze		07/2022	1: 2.000		<b>1</b>