

Bebauungsplan Nr. -3-

des Fleckens Ottersberg, Landkreis Verden, für das Gebiet "Am Bremschenberg", Flur 22 (Maßstab 1:1000)

Aufgestellt für den Flecken Ottersberg

Ottersberg, den 21. Mai 1962

..... *Trichoff*
(Planaufsteller)

Öffentliche Auslegung gemäß § 2 Abs. 2 BBauG vom 23. Juni 1960 (BGBl. I S. 34) gemäß Ratsbeschuß vom 20. Februar 1962.

Ottersberg, den 22. Mai 1962

Himmich
Bürgermeister Gemeindedirektor

Hat öffentlich ausgelegen gemäß § 2 Abs. 6 BBauG vom 7. März 1962 bis 5. April 1962.

Art und Dauer der Auslegung sind am 22. Februar 1962 ortsüblich bekanntgemacht.

Ottersberg, den 22. Mai 1962

Himmich
Bürgermeister Gemeindedirektor

Als Satzung beschlossen vom Rat des Fleckens Ottersberg gemäß § 10 BBauG am 17. April 1962.

Ottersberg, den 22. Mai 1962

Himmich
Bürgermeister Gemeindedirektor

Genehmigt gemäß § 11 BBauG vom 23. Juni 1960 (BGBl. I, S. 34).
Stade, den

Der Regierungspräsident
Az.:

(Siegel)

Im Auftrage









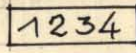
Inkrafttreten

Der Bebauungsplan Nr. -3- mit Begründung liegt gemäß § 12 BBauG im Rathaus Ottersberg öffentlich aus. Er ist rechtsverbindlich gemäß § 12 BBauG vom 23. Juni 1960 durch ortsübliche Bekanntgabe am

Ottersberg, den

Gemeindedirektor

Zeichenerklärung
(Legende)

	Baugrenze
	Baulinie
	geplantes Haus
	vorhandenes Haus
	Einstellplatz
	Sickerfläche
2/10	bebaubare Grundstücksfläche
	zulässige Geschosßzahl
	Grenze des Planbereiches
	Größe der gesamten Grundstücksfläche
KS	Kleinsiedlungsgebiet
Zahlen	Hausnummern
1 - 12	